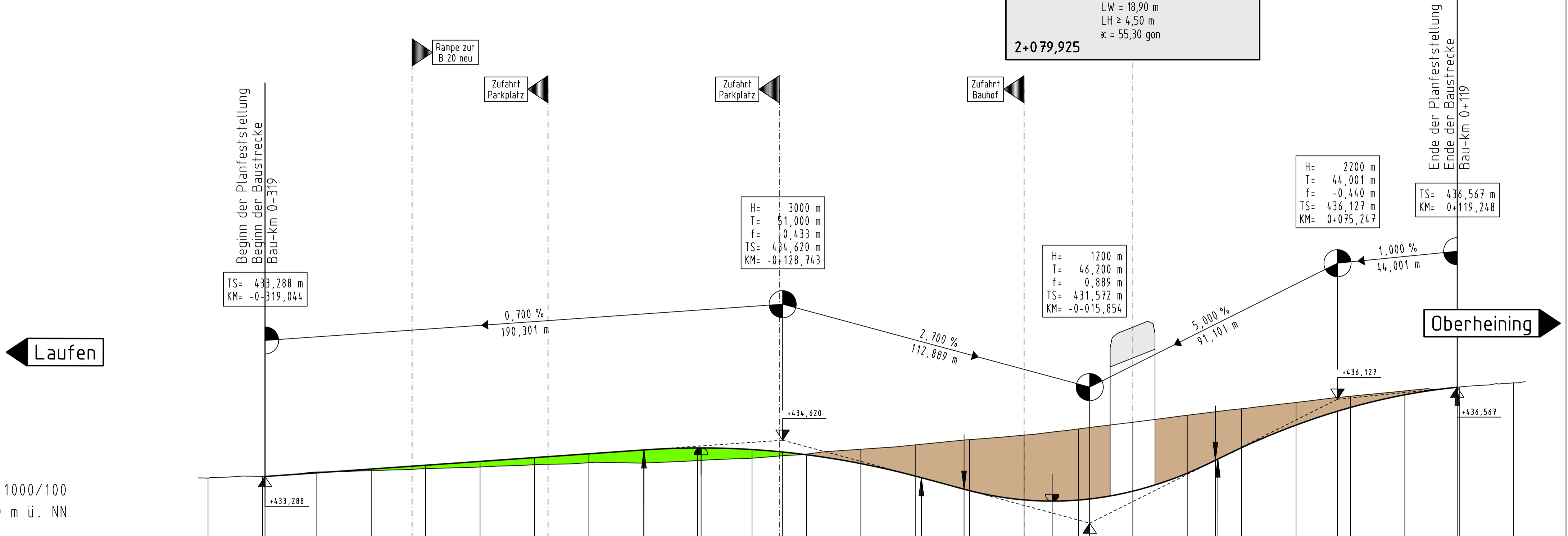
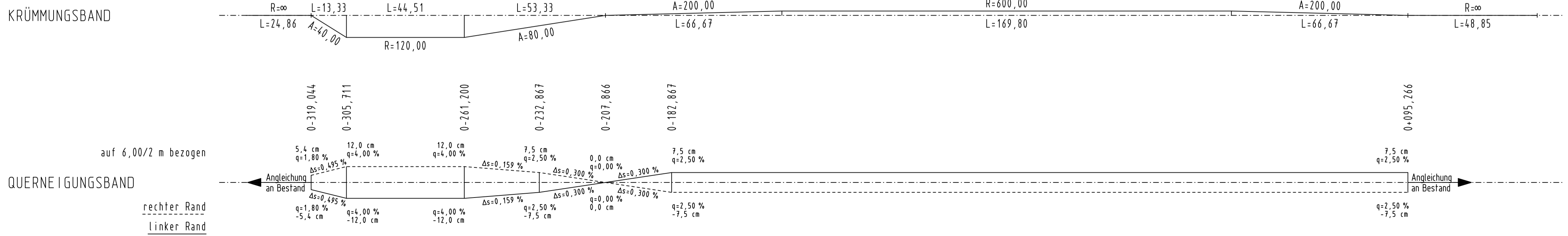



BW 05 Brücke im Zuge der B20 neu über die Kr. BGL 3
 B zw. Gel. = 12,10 m
 LW = 18,90 m
 LH ≥ 4,50 m
 α = 55,30 gon



M = 1:1000/100
 431,00 m ü. NN

Station	-40,000	-20,000	0,000	-80,000	-60,000	-40,000	-20,000	0,000	-80,000	-60,000	-40,000	-20,000	0,000	-80,000	-60,000	-40,000	-20,000	0,000	20,000	40,000	60,000	80,000	0,000	20,000	40,000	
Gradiente	-19,044	0,000	-80,000	-60,000	-40,000	-20,000	0,000	-80,000	-60,000	-40,000	-20,000	0,000	-80,000	-60,000	-40,000	-20,000	0,000	20,000	40,000	60,000	80,000	0,000	20,000	40,000		
Gelände/Bestand	433,277	433,289	433,452	433,501	433,575	433,636	433,720	433,794	433,781	433,761	433,743	433,723	432,819	432,745	432,807	432,882	432,961	432,821	432,821	432,821	432,821	432,821	432,821	432,821	432,821	432,821



Zeichenerklärung:

- Gradientenhochpunkt
- Gradiententiefpunkt
- Ausrundungsbeginn Kuppe / Ausrundungsbeginn Wanne
- Damm
- Einschnitt

Neigungsbrechpunkt mit Angabe von:
 Ausrundungshalbmesser, Tangentenlänge, Stichhöhe, Höhe Tangentschnittpunkt, Bau-km

H= 9900 m
 T= 164,597 m
 f= -1,368 m
 TS= 695,823 m
 KM= 0+169,636

Längsneigung und Abstand zum nächsten Neigungsbrechpunkt
 -1,192% / 129,280 m
 3,000% / 110,983 m

Hyna + Weiß
 Bauingenieure
 Partnerschaftsgesellschaft

hwa

B6316 Friedberg | Tel 0821-268 97-0 | Internet www.hyna-weiss.de

BV:	097.02.01	Datum	Name
bearbeitet:	06/2016	Ender	
gezeichnet:	06/2016	Winter	
geprüft:	06/2016	Hyna	

Datei: 070101_Bahrgelände_U060401_HP_KnotenKR-BGL3_KR-BGL3_PLT

Freistaat Bayern
 Staatliches Bauamt Traunstein

Rosenheimer Straße 7
 83278 Traunstein

Tel.0861/57-245, FAX.0861/15661, E-MAIL.poststelle@stbats.bayern.de

bearbeitet:	06/2016	Dömland
gezeichnet:	06/2016	Hyna + Weiß
geprüft:	06/2016	Wallner

PSP Nr.:
 PSP Bez.:
 Dateiname: pdf-Name

Nr.	Art der Änderung	Datum	Zeichen

FESTSTELLUNGSENTWURF

Straßenbauverwaltung Freistaat Bayern

Staatliches Bauamt Traunstein

Straße / Abschn.-Nr. / Station: B20_480_1,760 bis B20_420_7,068

PROJIS-Nr.: 0900140010

Unterlage / Blatt-Nr.: 6.4/1 V

Höhenplan
 Knoten KR BGL 3
 KR BGL 3
 Maßstab: 1 : 1 000/100

B 20 Freilassing - Burghausen
 Ortsumgebung Laufen
 Bahnparallele Variante 2a
 Bau-km 0+000 bis 3+988

aufgestellt:
 Staatliches Bauamt Traunstein

König
 König, Ltd. Bauingenieur
 Traunstein, den 19.06.2017